























































## VEREJNO PROSPEŠNÉ STAVBY:

**V4 EXISTUJÚCE TENISOVÉ IHRISKO**

**V18 ZVAČSENIE AREÁLU FUTBALOVÉHO IHRISKA**

### LEGENDA

STAV	NÁVRH	VÝHLAD	
			HRANICA ZASTAVANÉHO ÚZEMIA OBCE K 1.1.1990
			HRANICA OCHRANNÝCH PÁSIEM VŠETKÝCH DRUHOV
			NAVRHOVANÁ TRAFOSTANICA NA PREMIESTNENIE
			PLOCHY RODINNÝCH DOMOV
			PLOCHY BYTOVÝCH DOMOV
			PLOCHY OBČIANSKEJ VYBAVENOSTI A SOCIALNEJ INFRAŠTRUKTÚRY
			PLOCHY VÝROBY A SKLADOV
			PLOCHY DOPRAVNÝCH ZARIADENÍ
			PLOCHY ŠPORTU
			PLOCHY SPRIEVODNEJ ZELENE
			PLOCHY OBYTNEJ ZELENE PRI ROD. DOMOCH
			PLOCHY VEREJNEJ ZELENE PARKOVO UPRAVENEJ
			MIESTNE KOMUNIKÁCIE SPEVNEŇ
			MIESTNE ÚČELOVE ČIASTOČNE SPEV. A NESPEV. KOMUNIKÁCIE
			VEREJNÉ PARKOVANIE
			PREMOSTENIA
			VEREJNO PROSPEŠNÉ STAVBY
			OZNAČENIE RIEŠENÝCH LOKALÍT NAVRHOVANÝCH ZaD č.1 UPN

# DLHÉ KLČOVO

## ÚZEMNÝ PLÁN OBCE - ZMENY A DOPLNKY č.1

### KOMPLEXNÝ NÁVRH KATASTRÁLNEHO ÚZEMIA OBCE

Riešiteľ: Ing. arch. Jozef Bednár, Ing. arch. Los-Chovanec  
november 2016

M 1 : 10000

č.výkr.

**2**