
























## VEREJNO PROSPEŠNÉ STAVBY:

**V4 EXISTUJÚCE TENISOVÉ IHRISKO**

**V18 ZVAČŠENIE AREÁLU FUTBALOVÉHO IHRISKA**

### LEGENDA

STAV	NÁVRH	VÝHLAD	
			HRANICA ZASTAVANÉHO ÚZEMIA OBCE K 1.1.1990
			HRANICA OCHRANNÝCH PÁSIEM VŠETKÝCH DRUHOV
			PLOCHY LÚK A PASIENKOV
			PLOCHY ORNEJ PÔDY
			PLOCHY SADOV A ZÁHRAD
			HRANICA BILANCOVANÝCH ZÁBEROV PPF
	<b>V1</b>		VEREJNO PROSPEŠNÉ STAVBY
	<b>Z1/1</b>		OZNAČENIE RIEŠENÝCH LOKALÍT NAVRHOVANÝCH ZaD č.1 UPN



## **DLHÉ KLČOVO**

**ÚZEMNÝ PLÁN OBCE - ZMENY A DOPLNKY č.1**

### **ZÁBER PPF A LPF**

Riešiteľ: Ing. arch. Jozef Bednár, Ing. arch. Los-Chovanec  
november 2016

M 1 : 2000

č.výkr.

**6**