

























VEREJNO PROSPEŠNÉ STAVBY:

V4 EXISTUJÚCE TENISOVÉ IHRISKO

V18 ZVAČŠENIE AREÁLU FUTBALOVÉHO IHRISKA

LEGENDA

STAV	NÁVRH	VÝHLAD	
			HRANICA ZASTAVANÉHO ÚZEMIA OBCE K 1.1.1990
			ELEKTRICKÉ VEDENIE KÁKELOVÉ V ZEMI 1KV NN
			NAVRHOVANÁ TRAFOSTANICA NA PREMIESTNENIE
			STL ROZVODY PLYNU
			ROZVODY VODOVODU
			TLAKOVÁ KANALIZÁCIA
			MIESTNE KOMUNIKÁCIE SPEVNENÉ
			PLOCHY DOPRAVNÝCH ZARIADENÍ
			VEREJNÉ PARKOVANIE
			PREMOSTENIA
			VEREJNO PROSPEŠNÉ STAVBY
			OZNAČENIE RIEŠENÝCH LOKALÍT NAVRHOVANÝCH ZaD č.1 UPN



DLHÉ KLČOVO

ÚZEMNÝ PLÁN OBCE - ZMENY A DOPLNKY č.1

DOPRAVNÉ A TECHNICKÉ VYBAVENIE OBCE

Riešiteľ: Ing. arch. Jozef Bednár, Ing. arch. Los-Chovanec
november 2016

M 1 : 2000

č.výkr.

5