






































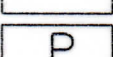
















VEREJNO PROSPEŠNÉ STAVBY:

V4 EXISTUJÚCE TENISOVÉ IHRISKO

V18 ZVAČŠENIE AREÁLU FUTBALOVÉHO IHRISKA

LEGENDA

STAV	NÁVRH	VÝHLAD	
			HRANICA ZASTAVANÉHO ÚZEMIA OBCE K 1.1.1990
			HRANICA OCHRANNÝCH PÁSIEM VŠETKÝCH DRUHOV
			PLOCHY RODINNÝCH DOMOV
			PLOCHY BYTOVÝCH DOMOV
			PLOCHY OBČIANSKEJ VYBAVENOSTI A SOCIALNEJ INFRAŠTRUKTÚRY
			PLOCHY VÝROBY A SKLADOV
			PLOCHY DOPRAVY A DOPRAVNÝCH ZARIADENÍ
			PLOCHY ŠPORTU
			PLOCHY SPRIEVODNEJ ZELENE
			PLOCHY OBYTNEJ ZELENE PRI ROD. DOMOCH
			PLOCHY VEREJNEJ ZELENE PARKOVO UPRAVENEJ
			PEŠIE PLOCHY A KOMUNIKÁCIE
			MIESTNE KOMUNIKÁCIE SPEVNENÉ
			MIESTNE ÚČELOVE ČIASTOČNE SPEV. A NESPEV. KOMUNIKÁCIE
			VEREJNÉ PARKOVANIE
			PREMOSTENIA
			VEREJNO PROSPEŠNÉ STAVBY
			OZNAČENIE RIEŠENÝCH LOKALÍT NAVRHOVANÝCH ZaD č.1 UPN

DLHÉ KLČOVO

ÚZEMNÝ PLÁN OBCE - ZMENY A DOPLNKY č.1

**KOMPLEXNÝ NÁVRH ŤAŽISKOVÉHO
ÚZEMIA OBCE**

Riešiteľ: Ing. arch. Jozef Bednár, Ing. arch. Los-Chovanec
november 2016

M 1 : 2000

č.výkr.

4